

107 年「婦幼健康管理整合系統」分區教育訓練

一、主辦單位：衛生福利部國民健康署

二、承辦單位：資拓宏宇國際股份有限公司

三、訓練對象：現行「婦幼健康管理系統」、「孕產婦健康管理系統」及「兒童健康管理系統」之使用者，訓練對象包含：

1. 各衛生局/所婦幼相關業務承辦人及主管
2. 辦理孕產婦產檢及生產、高風險孕產婦健康管理、新生兒篩檢及確診、新生兒聽力篩檢及確診、兒童預防保健、兒童發展聯合評估等醫療機構人員
3. 孕婦乙型鏈球菌檢驗、新生兒篩檢採集、新生兒篩檢中心等檢驗機構人員

四、場次時間及地點：

日期	場次	地點	可報名人數
107/10/1(一) 13:00-17:00	中區場 (台中)	台中世界貿易中心 一館 3樓【大禮堂】 地址：台中市西屯區天保街 60 號	200 人
107/10/2(二) 13:00-17:00	南區場 (台南)	國立成功大學光復校區 國際會議廳 B1 樓【第一演講室】 地址：臺南市東區大學路 1 號 *近台南火車站後站出口	230 人
107/10/3(三) 13:00-17:00	北區場 (桃園)	壢新醫院 門診大樓 12 樓【國際會議廳】 地址：桃園市平鎮區廣泰路 77 號	280 人
107/10/5(五) 13:00-17:00	東區場 (花蓮)	花蓮慈濟大學校本部 和敬樓 1 樓【B101 講堂】 地址：花蓮市中央路三段 701 號	240 人
107/10/8(一) 13:00-17:00	北區場 (新北)	新北市板橋區農會 第二大樓 13 樓【第 5 演講廳】 地址：新北市板橋區府中路 29-1 號 *近捷運府中站 1 號出口	300 人

日期	場次	地點	可報名人數
107/10/9(二) 13:00-17:00	南區場 (高雄)	高雄醫學大學附設中和紀念醫院 啟川大樓 6樓【第一講堂】 地址：高雄市三民區自由一路100號 *近捷運R12後驛站2號出口	300人

五、議程 (下午 13:00-17:00，共計 4 小時)：

時間	議題	主講單位
PM 12:30-13:00	報到 (30分鐘)	
PM 13:00-13:05	課前測驗(5分鐘)	
PM 13:05-13:15	致詞 (10分鐘)	國民健康署
PM 13:15-13:40	系統簡介(25分鐘) 1. 系統架構簡介 2. 全功能簡介 3. 新舊系統功能切換 4. 操作提醒 5. 資安概念	資拓宏宇國際 股份有限公司
PM 13:40-14:35	Part1 原孕產婦建康管理系統於新系統介紹 (55分鐘)	資拓宏宇國際 股份有限公司
PM 14:35-14:50	【婦幼健康管理整合系統】 休息時間(15分鐘)	
PM 14:50-15:45	Part2 原婦幼健康管理料庫系統於新系統介紹 (55分鐘)	資拓宏宇國際 股份有限公司
PM 15:45-16:40	Part3 原兒童健康管理系統於新系統介紹 (55分鐘)	資拓宏宇國際 股份有限公司
PM 16:40-16:50	綜合討論 Q&A (10分鐘)	國民健康署、 資拓宏宇國際 股份有限公司
PM 16:50-17:00	課後測驗、滿意度調查問卷(10分鐘)	
PM 17:00-	賦歸	

註：

1. 課程講義電子檔將於課前三天公告於婦幼健康管理資料庫系統、兒童健康管理系統、孕產婦健康管理系統之[訊息公告區]，提供學員下載參考，現場也將提供紙本講義使用。
2. 為響應環保，請學員自備環保杯使用，現場將不提供紙杯。

六、報名及聯絡方式：

1. 一律採線上報名，報名時間自 107 年 9 月 3 日上午 9 時起至各場次活動前 3 日止或報名額滿截止。基於場次人數有限，欲參加人員請擇一場次報名，若重複報名多場次者，將視各場次報名情況，予以刪除。
2. 請至 BeClass 系統 <https://goo.gl/jP3nRT> 或請掃描如下 QR Code，上網填寫報名。



3. 報名後請至您的電子信箱收取報名成功確認郵件，報名成功確認郵件內包含報名資料、修改或取消報名權限等資訊。若未收到系統回覆報名成功通知，請您於 BeClass 系統中重新報名，或來電 02- 81758888 分機 1205、1561 詢問。
4. 為保障其他學員權益，若有事無法出席，務請至 BeClass 系統取消報名。

七、交通資訊

◆第一場次：107/10/1 (一) 中區場(台中)

地點：台中世界貿易中心一館3樓【大禮堂】

地址：台中市西屯區天保街60號



交通方式：

自行開車

*1 號國道 (中山高速公路)：下中港交流道，往沙鹿方向，經過台中澄清醫院，左轉進入台中工業區後，左轉天佑街，右轉中工2路。







*3 號國道 (第二高速公路)：下龍井交流道，往台中市區方向，經過東海大學，右轉進入台中工業區後，左轉天佑街，右轉中工2路。

*中彰快速道路

南下：從朝馬路出口，右轉朝馬路接天保街。

北上：從市政路出口，左轉朝馬路接天保街。

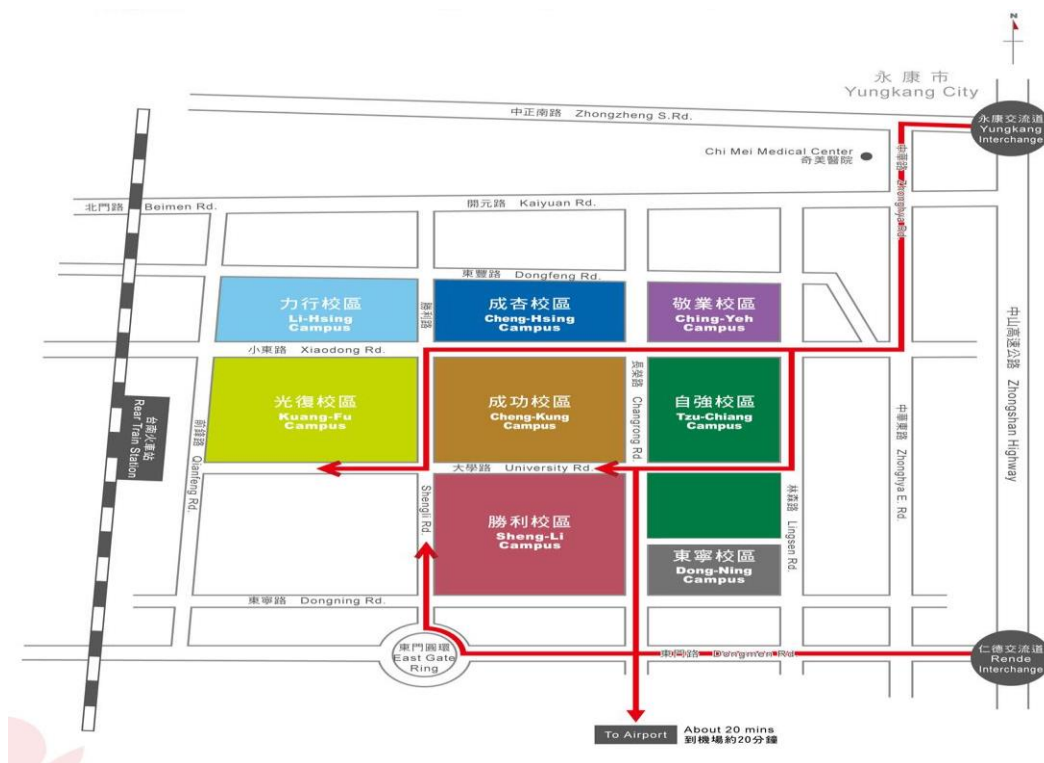
搭乘大眾交通工具

財團法人台中世界貿易中心交通資訊	
 台中烏日高鐵站   中港澄清醫院	
高鐵快捷公車	161 號
 臺中火車站   中港澄清醫院	
臺灣大道路廊公車路線	302 路、303 路、304 路、323 路、324 路、325 路、326 路
台中客運	60 路
統聯客運	75 路
東南客運	67 號

◆第二場次：107/10/2 (二) 南區場(臺南)

地點：國立成功大學光復校區 國際會議廳【B1 第一演講室】

地址：臺南市東區大學路1號 *近台南火車站後站出口



交通方式：

自行開車 (國道路線)

南下：

沿國道一號南下 → 下永康交流道右轉 → 沿中正北路、中正南路(南向)往台南市區直行 → 中華路左轉 → 沿中華東路前進 → 於小東路口右轉 → 直行至光復校區後門口 → 進入後右側即為本系位置。【自國道三號南下者，轉國道八號(西向)，可接國道一號(南向)】

北上：

沿國道一號北上 → 下仁德交流道左轉 → 沿東門路(西向)往台南市區直走 → 遇林森路右轉(北向)，於小東路口至光復校區後門口 → 進入後右側即為本系位置。【自國道三號北上者，轉 86 號快速道路(西向)，可接國道一號(北向)】

搭乘火車

於台南站下車後，自後站出口(大學路)，大學路左側即為成大光復校區。

搭乘高鐵

1. 抵達高鐵台南站後，可至高鐵台南站二樓轉乘通廊前往台鐵沙崙站轉乘台鐵沙崙線區間車前往台南火車站，自後站出口(大學路)，大學路左側即為成大光復校區。
2. 抵達高鐵台南站後，可搭乘高鐵免費快捷專車直抵市區，於小東路『成功大學』下車(鄰近成大光復校區)。

◆第三場次：107/10/3 (三) 北區場(桃園)

地點：壠新醫院 門診大樓 12 樓【國際會議廳】

地址：桃園市平鎮區廣泰路 77 號 *近中壠火車站

搭乘火車

請於中壠火車站下車再轉乘醫療服務車

搭乘客運

桃園客運(龜山往楊梅班車) → 宋屋國小站牌下車

新竹客運(往楊梅、新竹班車) → 宋屋國小站牌下車

中壠客運(往楊梅、新竹班車) → 宋屋國小站牌下車

國光客運(台北-中壠) → 請於中壠火車站下車再轉乘醫療服務車

搭乘高鐵

1. 於高鐵桃園站下車轉搭計程車至本院，計程車車資約 290 元。

2. 於高鐵桃園站下車轉乘桃園客運或中壠客運至中壠總站後，再轉乘醫療服務車。



路線名稱 / 起迄	停靠月台	客運公司	主要停靠站 / (行經道路)
桃園機場—大園—中壠	2	桃園客運	高鐵站-青埔社區-興南國中-中美路口-中壠公車站-中壠總站
【11】 高鐵桃園站—青埔—中壠	4	桃園客運	高鐵站 -青埔社區-興南國中-(大同路)-第一市場-火車站前-中壠總站
大園—高鐵桃園站—中壠	4	桃園客運	高鐵站 -青埔社區-興南國中-中美路口-中壠公車站-中壠總站
【17】 高鐵桃園站—青埔—中壠	5	中壠客運	高鐵站 -青埔社區-興南國中-環北路口-中美路口-第一市場-火車站前-中壠總站
觀音—石橋—新屋—中壠	6	桃園客運	高鐵站 -(民族路)-過嶺-祐民醫院-中壠公車站-中壠總站

*資料來源：台灣高鐵

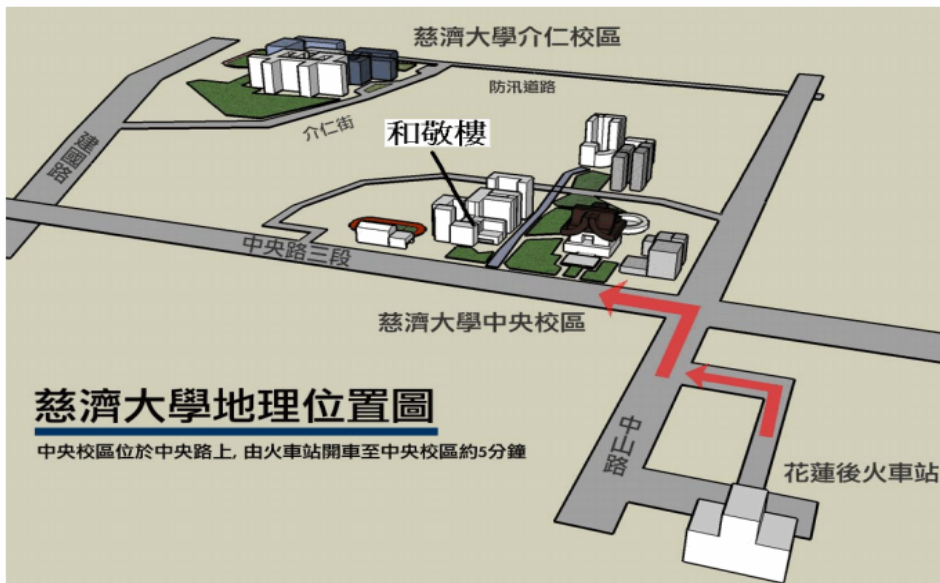
自行開車

中山高	中山高北上/南下方向可於新屋/平鎮交流道下(至本院約 5 分鐘)
北二高	國道 3/66 快速道路/中豐路交流道出口匝道下(至本院約 10 分鐘)

◆第四場次：107/10/5（五）東區場(花蓮)

地點：花蓮慈濟大學校本部 和敬樓 1 樓【B101 講堂】

地址：花蓮市中央路三段 701 號 *近花蓮火車站



交通方式：

火車站→慈濟大學：

搭乘計程車：從花蓮火車站（前站）搭乘計程車到慈大約需 5 分鐘。

搭乘公車：公車總站乘坐往水源地公車，經火車站前站到慈濟醫院與慈濟大學。

步行：從花蓮火車站（後站）步行到慈大約需 15 分鐘。

花蓮機場→慈濟大學：

搭乘計程車：約需 10 分鐘，因距離與交通問題不建議步行。

搭乘公車：於機場公車站乘坐往市區公車，經慈濟醫院站下車。

◆第五場次：107/10/8（一）北區場(新北)

地點：新北市板橋區農會 第二大樓 13 樓【第 5 演講廳】

地址：新北市板橋區府中路 29-1 號*近捷運府中站 1 號出口



交通方式：

搭乘火車/高鐵

可搭乘至板橋火車/高鐵站下車後，轉乘捷運板南線(藍線)至府中站

自行開車

縣民大道一段遇館前西路左轉，遇東門街 2 巷右轉，前行至板橋區農會商業大樓。

搭乘捷運

板南線：府中站 1 號出口出站後正對面即為板橋區農會商業大樓，步行約 1 分鐘。

搭乘公車

公車路線請參以下表格：

捷運公車轉乘資訊：府中站		
出口編號	轉乘站牌名稱	公車資訊
出口 2	A. 捷運府中站	【812-三峽】 【848-台北區監理所】 【932-三峽】 【藍 37-迴龍】 【藍 38-樹林】 【805-土城】 【810-土城】
出口 3	B. 板橋區公所	【99-板橋】 【F511-自強國中】 【F501-樹林】 【F502-浮州地區】
出口 1	C. 板橋區公所	【51-永和】 【99-新莊】 【307-撫遠街】 【310-士林】 【701-西門】 【702-板橋公車站】 【806-蘆洲】 【843-樹林】 【910-三峽】 【930-青潭】 【848-台北區監理所】 【264-捷運蘆洲站】 【932-三峽】 【793-動物園】 【786-公西】 【857-淡海】 【810-土城】 【捷運環狀區間-新北產業園區】 【920-林口】 【F501-板橋】 【F502-板橋公車站】 【940-三峽】 【948-林口】 【雙和醫院免費接駁車-雙和醫院】
出口 1	D. 計程車招呼站	【計程車招呼站】
出口 2	E. 捷運府中站	【板橋大遠百免費接駁車-板橋大遠百】
出口 1	F. 捷運府中站	【812-板橋】 【藍 38-捷運板橋站】 【805-五股】 【810-迴龍】 【藍 37-捷運板橋站】 【948-板橋】

◆第六場次：107/10/9（二）南區場(高雄)

地點：高雄醫學大學附設中和紀念醫院 啟川大樓 6 樓【第一講堂】

地址：高雄市三民區自由一路 100 號*近捷運 R12 後驛站 2 號出口



搭乘捷運

紅線【R12 後驛站】2 號出口，由察哈爾一街步行 5 分鐘可到校區

或搭乘捷運接駁車紅 29 號、紅 30 號到達（每 20~25 分鐘一班）

搭乘公車/客運

1. 市公車

班次編號	頭末班車	車次間距
28	05:45~22:30	15-35 分鐘一班
33	05:53~22:03	30-80 分鐘一班

53B	06:00~22:00	20-40 分鐘一班
92	05:50~22:00	15-30 分鐘一班
紅 29	06:00~23:30	12~25 分鐘一班
紅 30	05:45~23:30	10~25 分鐘一班

2. 高雄客運

班次編號	行經車站
8008	岡山-高醫-高雄客運
8009	旗山北站-高醫-高雄客運
8023	旗山轉運-高醫-高雄客運
8025	六龜-美濃-旗山-榮總-高醫-高雄客運
8028	美濃-旗山-榮總-高醫-高雄客運
8032	甲仙-旗山北-旗山轉運-榮總-高醫-高雄客運
8041A	林園-高醫-自立站
8040	岡山區公所-高醫-高雄客運
E08A	台南火車站-空軍醫院-大湖火車站-高醫-高雄客運
H12	桃源-榮總-高醫 (週二、四行駛)
H21	那瑪夏-榮總-高醫 (週一、三、五行駛)

搭乘交通車

小港醫院→大同醫院→高醫附院

起 站：小港醫院(第三停車場側門)

行經：小 港 R3 站→五甲 R5 站→民權路口獅甲國中→新光路口→四維路口→五福路口→大同醫院
→ 美麗島 R10 站→七賢路口→後 驛 R12 站

迄 站：(高醫附院)啟川大樓正門口